

20  
11  
9  
7  
5  
4B  
4A  
4

5  
8  
10  
7  
6  
7  
9  
7

Mastaičių k.  
15  
13  
11  
13  
17  
2  
19  
17  
21  
6  
8  
10  
6  
8  
10  
7  
11  
11  
11




70  
67  
Garliavos g.  
63  
0 12,5 25 50 M

Projekto parengimo data: 2016-11-21  
Dujų tinklo projektų valdymo grupė  
Dujų tinklo projektų valdymo grupės projektų vadovas  
Tautvydas Zabaras



eso GIS © AB "Energijos skirstymo operatorius"  
KDB500V © SI "Vilniaus planas"  
Adresų ir gatvių GDB© VI Registrų centras  
GDB50000 © Nacionalinė žemės tarnyba  
M1:1000  
Koordinatų sistema - LKS94

**Projekto pavadinimas:**  
Vidutinio slėgio dujotiekis į gyvenamųjų namų kvartalą  
Miško gatvėje, Mastaičių k. Kauno rajone

**Informacija apie projektą:**

-  Naujas kvartalas
-  Esamas dujotiekis
-  Numatomas dujotiekis

**Vartotojamsdujofikuoti reikalingos dujų sistemos ilgis  $L_{kvart}$  - 221 m**

-  Kvartalui priklausantys sklypai, potencialūs vartotojai
-  Kvartalui priklausantys sklypai, kurie nelaikomi potencialiais vartotojais

**Viso kvartale dujofikuojama potencialių buitinių vartotojų,  $n_b$  - 4 vnt.  
Vienam potencialiam buitiniams vartotojui tenkantis vidutinis dujų sistemos ilgis (metrais)  $L_{kvart}/n_b = 55,25$  m**