




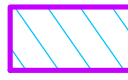

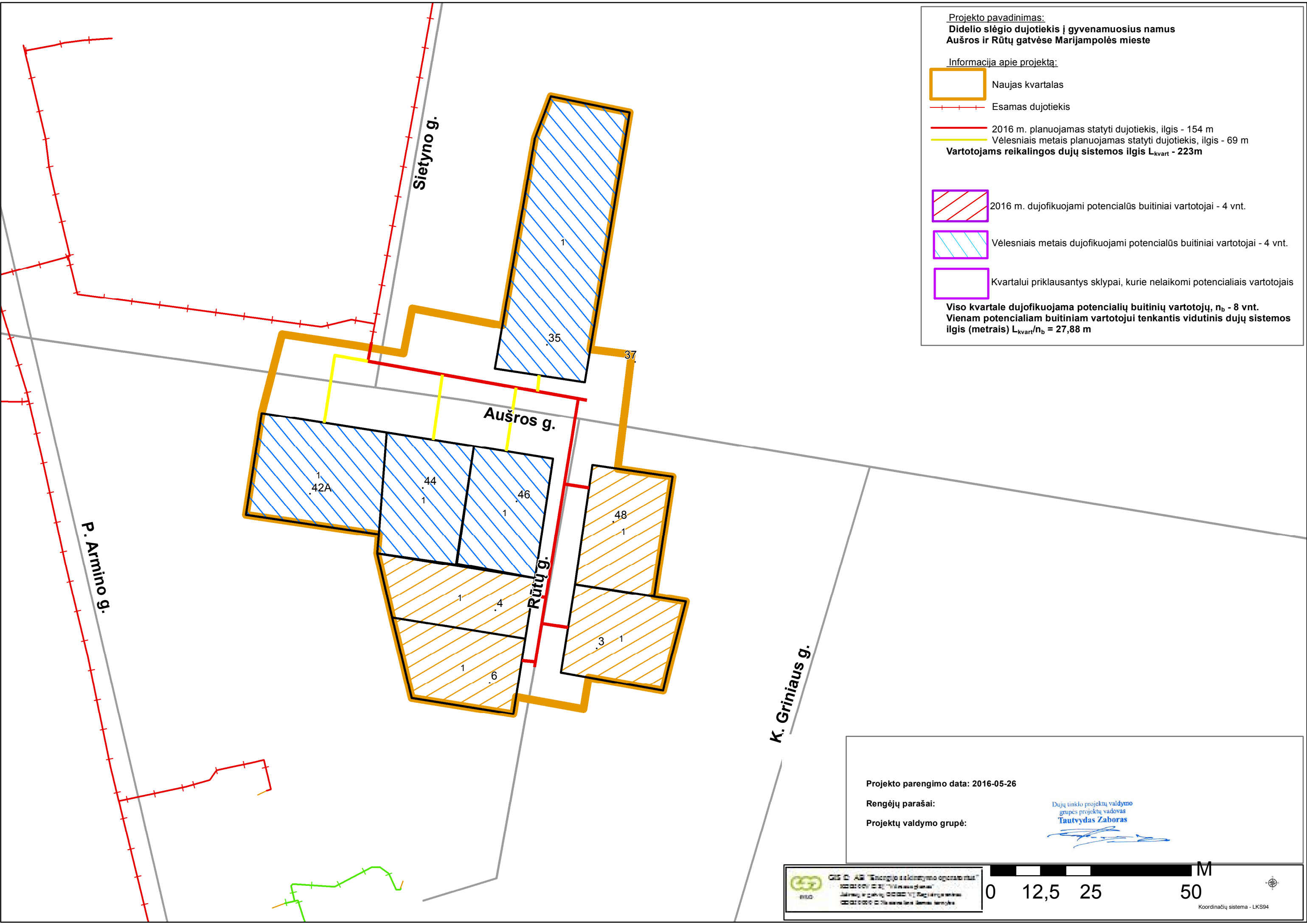


**Projekto pavadinimas:**  
**Didelio slėgio dujotiekis į gyvenamuosius namus**  
**Aušros ir Rūtų gatvėse Marijampolės mieste**

**Informacija apie projektą:**

-  Naujas kvartalas
-  Esamas dujotiekis
-  2016 m. planuojamas statyti dujotiekis, ilgis - 154 m
-  Vėlesniais metais planuojamas statyti dujotiekis, ilgis - 69 m
- Vartotojams reikalingos dujų sistemos ilgis  $L_{kvart}$  - 223m**
-  2016 m. dujofikuojami potencialūs butiniai vartotojai - 4 vnt.
-  Vėlesniais metais dujofikuojami potencialūs butiniai vartotojai - 4 vnt.
-  Kvartalui priklausantys sklypai, kurie nelaikomi potencialiais vartotojais

**Viso kvartale dujofikuojama potencialių butinių vartotojų,  $n_b$  - 8 vnt.**  
**Vienam potencialiam butiniam vartotojui tenkantis vidutinis dujų sistemos ilgis (metrais)  $L_{kvart}/n_b = 27,88$  m**




Projekto parengimo data: 2016-05-26

Rengėjų parašai:

Projektų valdymo grupė:

Dujų tinklo projektų valdymo grupės projektų vadovas

**Tautvydas Zaboras**

 GIS ID: A8 "Energijos sąsiekos sistemos projektavimas"  
 2016-05-26 10:00:00 "Vidurinio lygio"  
 Jaukinių ir parkų "GROB" VĮ Registracijos centras  
 2016-05-26 10:00:00 "Vidurinio lygio" (projektavimas)

 0 12,5 25 50 M  
 Koordinatų sistema - LKS94