

.14

.12

.10

.8

.11

.13

.17

.15

Ramunėlių g.

.18

.20

.14

.22

.12





.10



.24

Projekto pavadinimas:

**Skirstomasis vidutinio slėgio dujotiekis iki Žemuogių g.,
Bajorų k., Vilniaus r., sklypų ribų**

Informacija apie projektą

-  Naujas kvartalas
-  Projektuojamas dujotiekis
-  Esamas dujotiekis
-  Numatomas dujotiekis


-  Kvartalui priklausantys sklypai, potencialūs vartotojai
-  Kvartalui priklausantys sklypai, kurie nelaikomi potencialiais vartotojais

Vartotojams dujofikuoti reikalingos sistemos ilgis, L - 134 m

Viso kvartale dujofikuojama potencialių buitinių vartotojų, n - 6

**Vienam potencialiam buitiniam vartotojui tenkantis vidutinis
dujų sistemos ilgis (metrais) $L_{kvart.b} / n = 22,33$ m**

**Dujų tinklo plėtros skyrius
2017-02-28**


 GIS © AB "Energijos skirstymo operatorius"
 KDB500V © SI "Vilniaus planas"
 Adresų ir gatvių GDB© VĮ Registrų centras
 GDB50000 © Nacionalinė žemės tarnyba


M 1:700
Koordinatų sistema - LKS94

