

.127

Raudondvario 7-asis tak.

.5

.5

.6

.8

.6

.4

.5A

Raudondvario 6-asis tak.

.9

.10

.14

Raudondvario 5-asis tak.

.16

.8

.18

.12

.20

.5

.10





Raudondvario 4-asis tak.



.12A

Projekto pavadinimas:

**Skirstomasis vidutinio slėgio dujotiekis iki Raudondvario 5-asis tak.,  
Kauno m., sklypų ribų ir pastatų sienų**

Informacija apie projektą

-  Naujas kvartalas
-  Projektuojamas dujotiekis
-  Esamas dujotiekis
-  Numatomas dujotiekis


-  Kvartalui priklausantys sklypai, potencialūs vartotojai
-  Kvartalui priklausantys sklypai, kurie nelaikomi potencialiais vartotojais

**Vartotojams dujofikuoti reikalingos sistemos ilgis, L - 153 m**

**Viso kvartale dujofikuojama potencialių buitinių vartotojų, n - 8**

**Vienam potencialiam buitiniam vartotojui tenkantis vidutinis  
dujų sistemos ilgis (metrais)  $L_{kvart.b} / n = 19,13$  m**

2018-04-25


 GIS © AB "Energijos skirstymo operatorius"  
 KDBS00V © SJ "Vilniaus planas"  
 Adresų ir gatvių GDB© VĮ Registrų centras  
 GDBS0000 © Nacionalinė žemės tarnyba

