






**Projekto pavadinimas:**

**Kalniškių kelio g., Kalniškių k., Plungės r. sav. (Kvartalo projektas)**

**Informacija apie projektą**

-  Naujas kvartalas
-  Esamas dujotiekis
-  Numatomas dujotiekis
-  Kvartalui priklausantys sklypai, potencialūs vartotojai
-  Kvartalui priklausantys sklypai, kurie nelaikomi potencialiais vartotojais


**Vartotojams dujofikuoti reikalingos sistemos ilgis, L - 849 m**


**Viso kvartale dujofikuojama potencialių buitinių vartotojų, n - 20**

**Vienam potencialiam buitiniam vartotoi tenkantis vidutinis dujų sistemos ilgis (metrais) L / n = 42,45 m**

Schema parengta 2018-04-03

Schema rengė:  
**Dujų tinklo plėtros komandos inžinierius M. Giržadas**


 GIS © AB "Energijos skirstymo operatorius"  
 KDB500V © SJ "Vilniaus planas"  
 Adresų ir gatvių GDB © VI Registrų centras  
 GDB50000 © Nacionalinė žemės tarnyba


**M1:2300**  
 Koordinatų sistema - LKS94

